



Prot. N. del

* Uff. P.R.G.	SEDE
e, p.c.:	
* Al Sindaco	SEDE
* Al Segretario Generale	SEDE

**Oggetto: Aggiornamento "Catasto dei soprassuoli percorsi dal fuoco" - art.10 L. 353/2000
In riferimento alle "Campagne Antincendio 2019-2020"**

*

Per quanto convenuto nel corso di apposita riunione del 29/03/21, e facendo seguito a pregresse comunicazioni (che ad ogni buon fine si allegano) in ordine alla procedura di cui in oggetto, si ritrasmette l'elenco degli incendi rilevati nel territorio comunale nella stagione estiva 2019 (significando che nell'anno 2020 non è stato constatato alcun incendio rilevante), a suo tempo predisposto da questo Comando – sulla scorta degli atti verbali di ricognizione completi di planimetrie catastali - al fine di facilitare l'espletamento del conseguente adempimento elenco, che eventualmente deve essere rimodulato sulla scorta dell'esito - ove già ivi non annotato - di ricorsi all'uopo presentati per taluni Verbali, evidentemente potendo ciò incidere sulla opportunità o meno dell'inserimento della relativa area nel suddetto "Catasto dei soprassuoli percorsi dal fuoco".

Si resta come sempre a disposizione per ogni ulteriore forma di collaborazione (ivi compreso l'eventuale produzione del suddetto elenco in formato XLS).

UFFICIO DI MASCALUCIA
 Comune di Mascalucia
 Protocollo N. 0009080/2021 del 30/03/2021



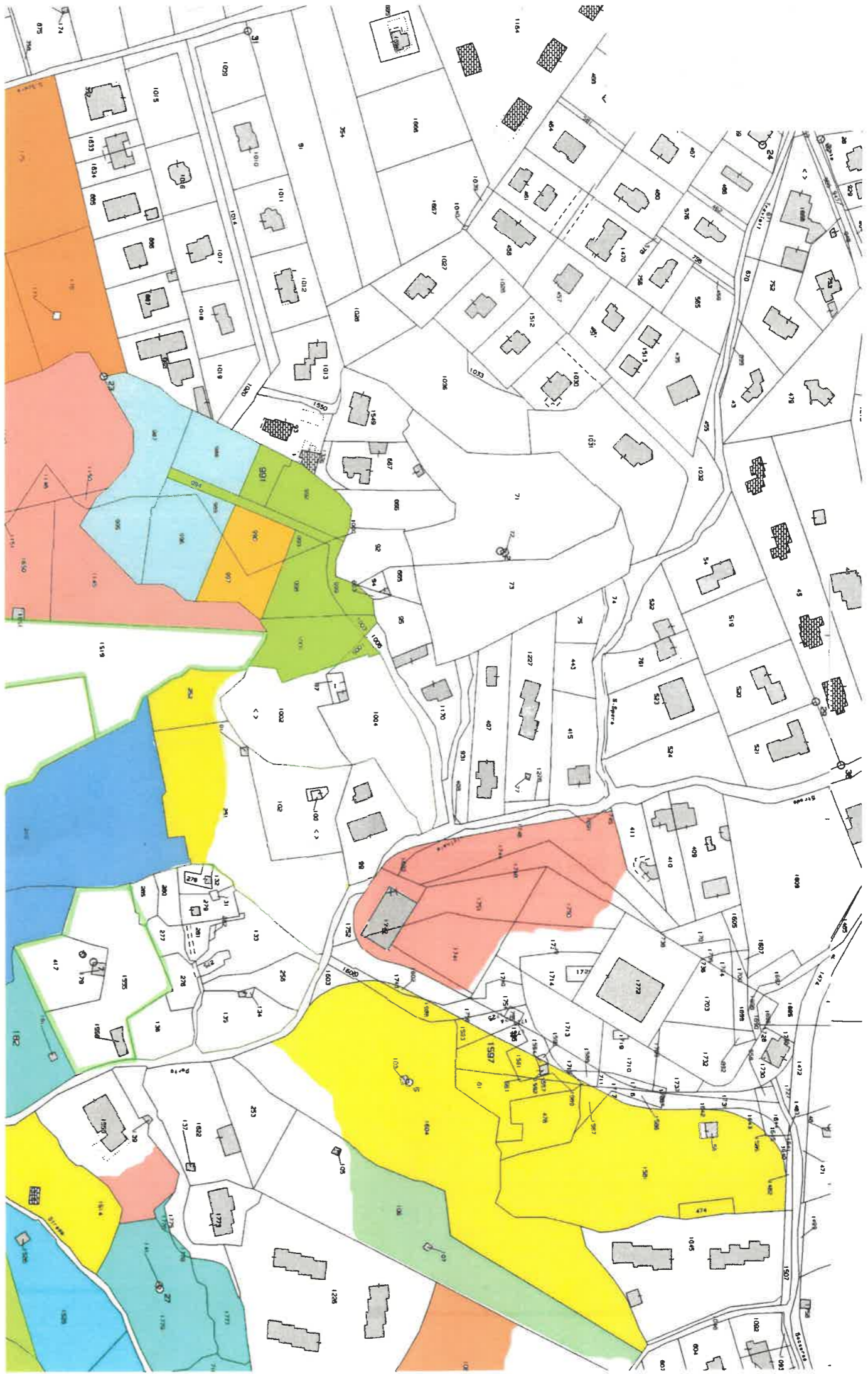
Il Comandante P.L.
Comm. Di Grazia Nunzio

Comune di Mascalucia (CT) - Elenco dei soprassuoli percorsi dal fuoco nel corso dell'Estate 2019 e gravati da Verbalizzazione nell'ambito dell'Ord. Sind.le N.12 del 03/05/19

<i>data incendio</i>	<i>località</i>	<i>F</i>	<i>particelle</i>	<i>ditta proprietaria</i>	<i>Verbale</i>	<i>Ricorso</i>
05/07/2019	Porto Marretti	13	214	CAVALIERI MARCELLO nato a Catania il 12/02/1960 res. Via Francesco Riso n.33 95128 CATANIA CAVALIERI MARIA nata a Catania il 30/01/1956 res. Via Teramo n.13 95127 CATANIA	CT-02/2019	SI
05/07/2019	Porto Marretti	13	212-213	CANTONE CLAUDIO nato a Catania il 25/07/1964 res. Via V.Brancati .35 Scala A 95128 CATANIA CANTONE DONATA nata a Catania il 22/07/1959 res. Via V.Brancati .35 Scala A 95128 CATANIA CONSOLI GIOVANNA MARIA n. Mascalucia 08/08/1935 res. Via V.Brancati .35 Scala A 95128 CATANIA Oggi risulta nuovo proprietario: Di Mauro Nunzio Luca n. CT 14/04/1981 res. Via Caboto 38 95030 Mascalucia (CT)	CT-03/2019	
05/07/2019	Porto Marretti	13	210-211	Azienda Agricola L'Ulivo società semplice con sede in Tremestieri Etneo - CF 05359780870 Legale rappresentante: Bivona Vincenzo Via G.De Felice n.11 95030 Tremestieri Etneo (CT)	CT-04/2019	
05/07/2019	Porto Marretti	13	182	AMANTIA GRAZIA MARIA nata a Mascalucia il 21/09/1936 res. Via S.Tommaso, 21 95030 Mascalucia (CT) AMANTIA SANTO nato a Mascalucia il 02/01/1938 res. Via Etna, 298 95030 Mascalucia (CT) BORZI' RICCARDO n. Mascalucia 23/04/1955 res. Via G.Moneti, 34/E int.20 00166 ROMA BORZI' SANDRO n. Livorno 03/11/1949 res. Via della Casetta Mattei, 439 00148 ROMA GIUFFRIDA ANTONIO n. CT 12/04/1971 res. Viale Trieste, 131 01100 VITERBO GIUFFRIDA EMANUELE n. CT 29/08/1974 res. Via Danimarca, 18 93012 Gela (CL)	CT-05/2019	
05/07/2019	Porto Marretti	13	1519-1521	ZAPPALA' ORAZIA RAMONA nata a CT il 09/11/1986 res. Via Tremestieri, 48 95030 MASCALUCIA (CT)	CT-06/2019	
05/07/2019	Porto Marretti	13	1145-1160-1146-1149-1150-1151-1148-1152	CLIENTI Antonino nato a CT il 25/04/1937 res. Via Proserpina, 31/A 95128 CATANIA CLIENTI Gaetano Antonino Maria nato a CT 01/06/1970 res. Via Timparello, 31 95030 MASCALUCIA (CT) CLIENTI Sebastiano Mario n. CT 08/09/1972 res. Via Timparello, 31 95030 MASCALUCIA (CT) FIORE Antonino Alfio n. CT 09/05/1974 res. 2^ Retta Levante, 102 95032 BELPASSO (CT) FIORE Venera n. CT 06/10/1975 res. Via Silva, 8 95032 BELPASSO (CT) SCIACCA Giuseppe n. Belpasso 17/05/1940 res. Via 5^ Retta Levante, 26 95032 BELPASSO (CT) SCIACCA Lucia n. Belpasso 30/01/1954 res. Via 8^ Trav., 66 95032 BELPASSO (CT) SCIACCA Sebastiano n. Belpasso 26/01/1948 res. Via 8^ Trav., 66 95032 BELPASSO (CT) SCIACCA Paola n. Belpasso 09/06/1937 res. Via 11^ Trav., 20 95032 BELPASSO (CT) SPAMPINATO Carmela n. Mascalucia 01/09/1932 res. Via Timparello, 31 95030 MASCALUCIA (CT)	CT-07/2019	
05/07/2019	Porto Marretti	13	175-176-203-204	D'ANNA ORAZIO nato a CT il 20/05/1977 res. Via Tremestieri, 41 95030 MASCALUCIA (CT)	CT-08/2019	

05/07/2019	Porto Marretti	13	991-992-993-994-998-1001-1000-999-1003-1005	POMA LUCIA nata a Mascalucia il 16/08/1938 res. Via Gelone, 5 - Montepiselli 98124 MESSINA	CT-09/2019	
05/07/2019	Porto Marretti	13	987-988-989-996-995	MARCHESE ANGELA n.Camporotondo Etneo 20/02/1946 res. Via Etnea, 296/B 95030 MASCALUCIA (CT) POMA BENEDETTO nato a Mascalucia 22/03/1968 res. Via Etna, 32 95040 CAMPOROTONDO ETNEO POMA MASSIMO MARIA n. CT 13/07/1972 res. Via A.Corsaro, 9 95040 CAMPOROTONDO ETNEO POMA ORAZIO n. Mascalucia 11/09/1966 res. Via della Vendemmia, 13 95121 CATANIA	CT-10/2019	
05/07/2019	Porto Marretti	13	251-252	(Distefano Domenico, Distefano Salvatore, Scandurra Carmela; tutti anagraficamente indecifrabili)	-	
05/07/2019	Porto Marretti	13	288-1683-216	CONSOLI GAETANO nato a Catania il 22/01/1947 res. Via G.Marconi n.11 95030 MASCALUCIA CONSOLI FRANCESCO nato a Catania il 09/07/1953 res. Via Etnea n.244 95030 MASCALUCIA	CT-11/2019	
05/07/2019	Porto Marretti	13	1525-482	PAPPALARDO MARIA nata a Mascalucia il 15/06/1939 res. Via Roma n.66 95030 Tremestieri Etneo (CT) PAPPALARDO SEBASTIANO nato a Mascalucia il 22/02/1951 res. Via Regione Siciliana n.11 95030 Mascalucia	CT-12/2019	
05/07/2019	Porto Marretti	13	143-144	PAPPALARDO CLAUDIO nato a Mascalucia il 14/09/1955 res. Via Etnea n. 206 95030 Mascalucia (CT) PAPPALARDO FILIPPO nato a Mascalucia il 01/07/1950 res. Via Roma n. 212 95030 Mascalucia (CT) PAPPALARDO LUIGIA nata a Mascalucia il 13/04/1954 res. Via Sgroppillo n. 131 95027 S. Gregorio di CT (CT)	CT-13/2019	SI
05/07/2019	Porto Marretti	13	147	SQUEO MARIA CARLA nata a Milano il 15/04/1953 res. Piazzale F.Baracca n.10 20123 MILANO	CT-14/2019	
05/07/2019	Porto Marretti	13	111	(Di Stefano, Giuffrida, Giuffrida; tutti anagraficamente indecifrabili)	-	
05/07/2019	Porto Marretti	13	1514	GIUDICE ALESSANDRA nata a Lentini (SR) il 31/12/1965 res. Via A. De Gasperi n. 25/A 95030 Pedara (CT)	CT-15/2019	
05/07/2019	Porto Marretti	13	1776-1777-1779-710	SAMPERI ANTONINO MARIO nato a CT il 08/09/1941 res. Via delle Acacie n. 5 95127 CATANIA	CT-16/2019	
05/07/2019	Porto Marretti	13	109-272	ALIOTO LUCA nato a Catania il 17/01/1976 res. Via Kennedy n.41 95030 S.Agata Li Battiati (CT) CURRO' DAVIDE nato a Catania il 06/08/1994 res. Via IV Novembre n.31 95030 Mascalucia (CT) CURRO' LEONARDO nato a Catania il 13/01/2001 res. Via IV Novembre n.31 95030 Mascalucia (CT) GIXCO S.r.l. L.R. Giuffrida Giuseppe con sede in Via Polveriera n. 49 95030 Mascalucia (CT)	CT-17/2019	SI
05/07/2019	Porto Marretti	13	106	REINA GRAZIA nata a Mascalucia il 31/07/1939 res. Via Calvario n.14 95030 Mascalucia (CT) avente causa di: REINA PLACIDO n. Mascalucia 28/09/1912, deceduto 04/10/1998	CT-18/2019	SI
05/07/2019	Porto Marretti	13	81-478-474-1581-1604-1597-1587	REINA GRAZIA nata a Mascalucia il 31/07/1939 res. Via Calvario n.14 95030 Mascalucia (CT) avente causa di: GUGLIELMINO CONCETTA n. Catania il 03/01/1907, deceduta 09/11/1996		
05/07/2019	Porto Marretti	13	1602-1599-1593-1591-1589-1585	REINA Grazia nata a Mascalucia il 31/07/1939 res. Via Calvario n.14 95030 Mascalucia (CT) REINA Maria Concetta Rosa nata a CT il 24/06/1971 res. Via Franco Maria Preti n.13 31100 TREVISO REINA Placido Vincenzo Mario nata a CT il 29/10/1973 res. Via delle Rimembranze n.27 95030 Pedara (CT)	CT-19/2019	SI

07/07/2019	Calatafimi	8	643-101	CONSOLI MICHELE n. a Mascalucia il 07/10/1949 res. in Via S.Vincenzo 4 95030 Mascalucia (CT)	CT-20/2019	
				UTTERO CATERINA n. a CT il 18/09/1941 res. in Via Calatafimi N.6 95030 Mascalucia (CT)		
				CARBONARO MICHELE n. a CT il 09/06/1938 res. in Via Calatafimi N.6 95030 Mascalucia (CT)		
07/07/2019	Calatafimi	8	679-680-105-106-107	RAPISARDA ANGELA GIUSEPPA n. a Mascalucia il 15/03/1942 res. in Via Bari N.8 20143 MILANO	CT-21/2019	SI
				RAPISARDA DOROTEA n. a Mascalucia il 25/08/1935 res. in Via Palmanova N.10 20132 MILANO		
				RAPISARDA ROSA n. a Mascalucia il 29/07/1948 res. in Viale S.Francesco N.22 95030 Mascalucia (CT)		
07/07/2019	Calatafimi	8	104	ZAPPALA' ORESTE n. a Mascalucia il 26/03/1955 res. in Via Etna N.273 95030 Mascalucia (CT)	CT-22/2019	SI
10/07/2019	Colombo	15	784	MAGLIA PASQUALE CARMELO n. a Catania il 07/12/1933 res. in Via A.Baldissera N.35 95125 CATANIA (N.B.: presentato ricorso perché erroneamente indicato come proprietario)	CT-22/2019	SI
04/08/2019	Annunziata	12	906	RAPISARDI MATTEO (attuale intestatario - deceduto) erede: RAPISARDI CATERINA n. a Milano il 15/01/1951 res. in Via S.Tommaso N.5 95131 CATANIA (*) N.B.: il relativo verbale era erroneamente intestato anche a: RAPISARDI GASPARE	CT-37/2019	(*)
10/08/2019	Munzone	19	280	RAPISARDI MATTEO (attuale intestatario - deceduto) erede: RAPISARDI CATERINA n. a Milano il 15/01/1951 res. in Via S.Tommaso N.5 95131 CATANIA (*) N.B.: il relativo verbale era erroneamente intestato anche a: RAPISARDI GASPARE	CT-36/2019	SI (*)



PORTO MARRETTI



**VERBALE DI RICOGNIZIONE DEI LUOGHI
OGGETTO DELL'INCENDIO del 05/07/2019
Località Porto Marretti / Santa Spera – 1° Stralcio**

*

Addì 16 luglio 2019, alle ore 10.30 circa, i sottoscritti Comm.rio Di Grazia Nunzio e Isp.Capo Sturiale Maria Catena, nell'ambito dell'attività inerente la "Campagna Antincendio 2019", segnatamente al fine di procedere al sanzionamento dei proprietari delle aree interessate dall'incendio occorso in data 05/07/2019 in località Porto Marretti - Santa Spera, si sono recati sui luoghi predetti, definiti ad est dalla Via Porto Marretti, a sud dalla trazzera "Santa Spera" o "Via Marretti", a ovest da terreni prossimi a Via Santa Spera e a nord dalla Via Piano del Lago, ed ivi, col supporto di aggiornate planimetrie catastali (v.allegato), hanno potuto constatare che l'incendio, notoriamente originatosi – per cause non ancora chiarite – nella proprietà di Consoli Gaetano e Consoli Salvatore censita in catasto nel F. 13 p.la 288 (ad est di Via Porto Marretti, angolo Via SS Crocifisso), si è propagato, a causa dell'alta calura e del vento e favorito dalla mancata pulitura delle aree limitrofe o viciniere, sia nelle zone immediatamente a nord-nord/est di quella d'origine (ad est di Via Porto Marretti e quasi fino a Viale Mediterraneo, come si riferirà meglio con ulteriore ricognizione riguardante detti siti), sia ad ovest della Via Porto Marretti, sito oggetto della presente ricognizione, ove ha interessato le proprietà appresso elencate, tutte ricadenti nel Foglio catastale 13 e delle quali, sulla scorta delle chiare tracce osservate sul posto, le seguenti si sono rivelate precedentemente ripulite, e perciò non hanno favorito l'alimentazione del fuoco:

- P.lle 1519-1521	(Giuffrida Giuseppina)
- P.lle 212-213	(Giuffrida Vincenzo)
- P.lle 155-417	(Zappalà Angelo)
- P.la 404	(Musumeci Santa, Zappalà Alfia, Zappalà Antonino Rosario, Zappalà Graziella, Zappalà Maria Catena)

e le sottostanti palesemente rivelatesi in stato di abbandono o insufficientemente ripulite, avendo così agevolato la propagazione dell'incendio, e per le quali è pertanto in itinere la procedura di sanzionamento come previsto dall'Ordinanza Sindacale N.12 del 03/05/2019:

- P.la 214	(Cavalieri Marcello, Cavalieri Maria);
- P.lle 212-213	(Cantone Claudio, Cantone Donata, Consoli Giovanna Maria);
- P.lle 210-211	(Azienda Agricola L'Ulivo)
- P.la 182	(Amantia Grazia Maria, Amantia Santo, Borzi Riccardo, Borzi Sandro, Giuffrida Antonio, Giuffrida Emanuele)
- P.lle 1519-1521	(Zappalà Orazia Ramona)
- P.lle 1145-1160-1146-1149-1150-1151-1148-1152	(Clienti Antonino, Clienti Gaetano Antonino Maria, Clienti Sebastiano Mario, Fiore Antonino Alfio, Fiore Venera, Sciacca Giuseppe, Sciacca Lucia, Sciacca Paola, Sciacca Sebastiano, Spampinato Carmela)
- P.lle 175-176-203-204	(D'Anna Orazio)
- P.lle 991-992-993-994-998-1001-1000-999-1003-1005	(Poma Lucia)
- P.lle 987-988-989-996-995	(Marchese Angela, Poma Benedetto, Poma Massimo Maria, Poma Orazio)
- P.lle 251-252	(Distefano Domenico, Distefano Salvatore, Scandurra Carmela; tutti anagraficamente indecifrabili)

I verbalizzanti
Comm.rio Di Grazia Nunzio
Isp.Capo Sturiale M.Catena



**VERBALE DI RICOGNIZIONE DEI LUOGHI
OGGETTO DELL'INCENDIO del 05/07/2019
Località Porto Marretti etc. - 2° Stralcio**

Addì 18 luglio 2019, alle ore 09.30 circa, i sottoscritti Comm.rio Di Grazia Nunzio e Isp.Capo Sturiale Maria Catena, nell'ambito dell'attività inerente la "Campagna Antincendio 2019", segnatamente al fine di procedere al sanzionamento dei proprietari delle aree interessate dall'incendio occorso in data 05/07/2019 in località Porto Marretti - Via Madonna delle Fosse - Via Mediterraneo, si sono recati sui luoghi predetti, definiti ad ovest dalla Via Porto Marretti, a sud da terreni prossimi a Via SS.Crocifisso, ad est da terreni limitrofi alla strada "Madonna delle Fosse" e a nord dalla Via Mediterraneo/Via Boccaccio, ed ivi, col supporto di aggiornate planimetrie catastali (v.allegato), hanno potuto constatare che l'incendio, notoriamente originatosi - per cause non ancora chiarite - nella proprietà di Consoli Gaetano e Consoli Salvatore censita in catasto nel F. 13 p.la 288 (ad est di Via Porto Marretti, angolo Via SS Crocifisso), si è propagato, a causa dell'alta calura e del vento e favorito dalla mancata pulitura delle aree limitrofe, sia ad ovest della Via Porto Marretti (per le quali è stata effettuata ricognizione in data 16/07/19), sia nelle zone immediatamente a nord-nord/est di quella d'origine, sito oggetto della presente ricognizione, ove ha interessato le proprietà appresso elencate, tutte ricadenti nel Foglio catastale 13, tutte rivelatesi in palese stato di abbandono o insufficientemente ripulite, avendo così agevolato la propagazione dell'incendio, e per le quali è pertanto in itinere la procedura di sanzionamento come previsto dall'Ordinanza Sindacale N.12 del 03/05/2019:

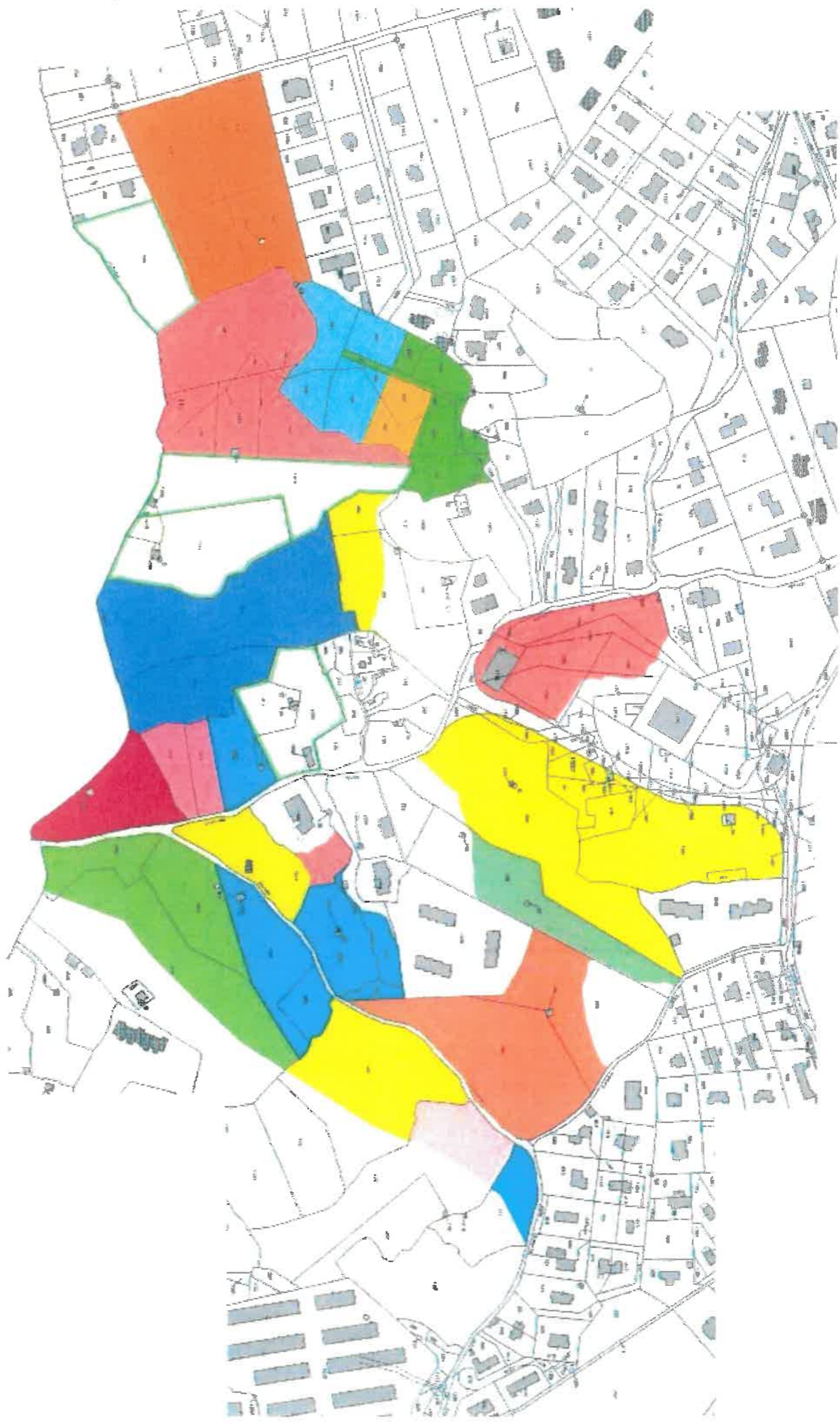
- P.lle 288, 1683 e 216 (in parte)	(Consoli G. - Consoli S.)
- P.lle 1525-482	(Pappalardo G.)
- P.lle 143 - 144 (in parte)	(Pappalardo C.)
- P.la 147 (in parte)	(Squeo)
- P.la 111 (in parte)	(Di Stefano, Giuffrida, Giuffrida)
- P.la 1514	(Giudice A.)
- P.lle 1776-1777-1779-710	(Samperi A.)
- P.lle 109 - 272 (in parte)	(Alioto, Currò, Currò)
- P.la 106 (in gran parte)	(Reina P.)
- P.lle 1581, 1604 (in gran parte) ed altre comprese tra Via Mediterraneo a nord e Strada Zona Artigianale ad ovest)	(Guglielmino, Reina P.)

Si dà atto che la particella 272 (costituente però un'unica proprietà con la part.la 109) è stata interessata dall'incendio solo marginalmente poiché, all'atto della propagazione dell'incendio, era ivi in corso di esecuzione un radicale intervento di pulitura.

Si dà altresì atto che l'incendio, a causa della mancata pulitura delle relative aree, si è facilmente propagato nella fase iniziale nel terreno di pertinenza dello SPRAR di Via Porto Marretti 19, e nella fase finale in quelli facenti parte dell'Area Artigianale a ridosso della stessa Via Porto Marretti.

I verbalizzanti
Comm.rio Di Grazia Nunzio

Isp.Capo Sturiale M.Catena



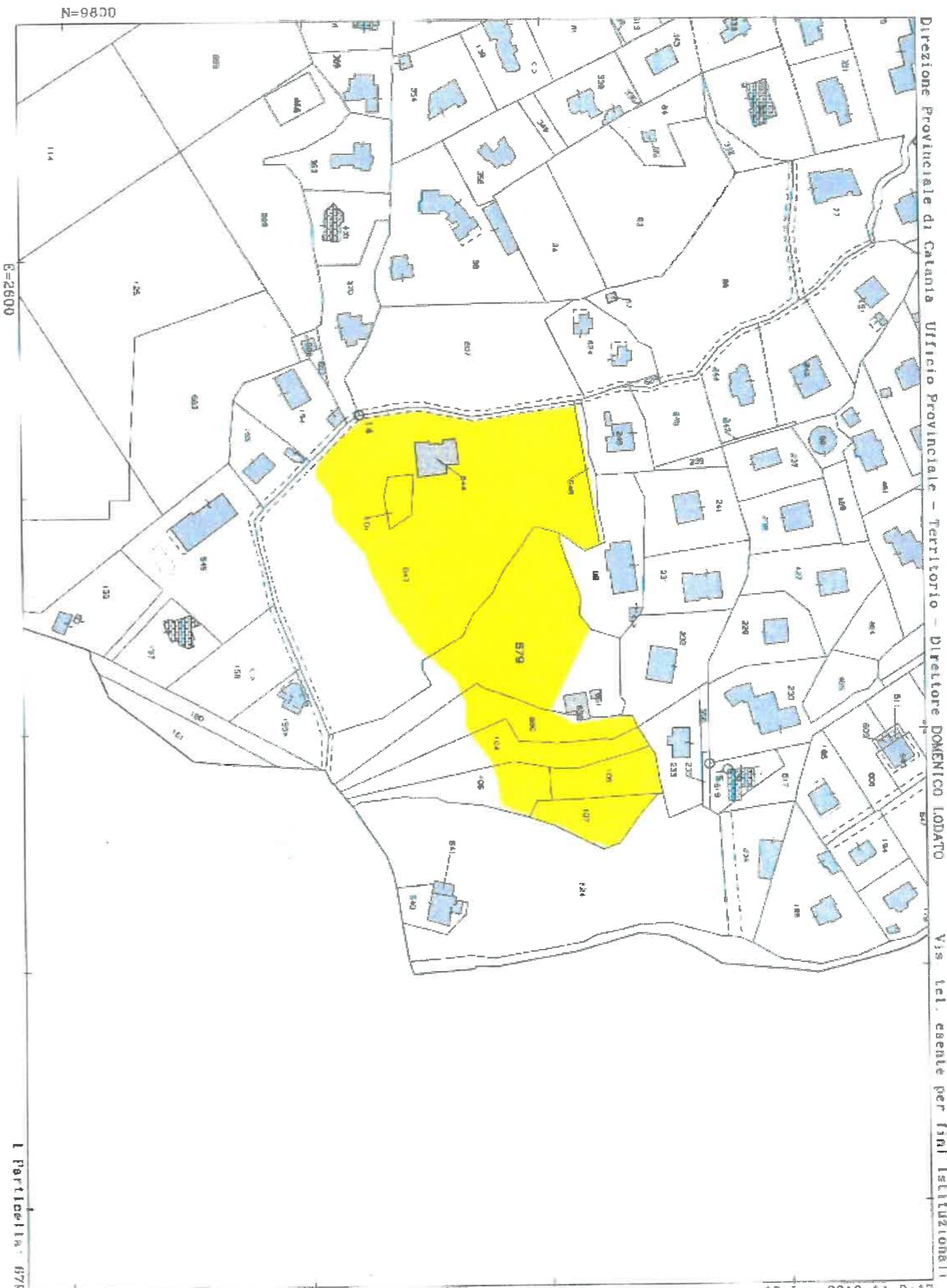


VERBALE DI RICOGNIZIONE DEI LUOGHI
OGGETTO DELL'INCENDIO del 07/07/2019 e 10/07/19
Località Via Calatafimi

Addì 18 luglio 2019, alle ore 10.30 circa, i sottoscritti Comm.rio Di Grazia Nunzio e Isp.Capo Sturiale Maria Catena, nell'ambito dell'attività inerente la "Campagna Antincendio 2019", segnatamente al fine di procedere al sanzionamento dei proprietari delle aree interessate dall'incendio occorso in date 07/07/2019 e 10/07/2019 in località Via Calatafimi, si sono recati sui luoghi predetti, definiti ad ovest dalla Via Calatafimi e a sud da terreni prossimi a Via Ombra, ed ivi, col supporto di aggiornate planimetrie catastali (v.allegato), hanno potuto constatare che l'incendio, dapprima innescatosi in data 07/07/19 (verosimilmente nella proprietà Consoli - Uttero - Carbonaro censita in catasto nel F. 8 p.la 643) e risolto da intervento dei VVF, ha avuto una cruenta ripresa in data 10/07/19 ore pomeridiane, allorchando, a causa dell'alta calura e del vento (rivelatosi impossibile anche l'intervento dei VVF, contestualmente impegnati negli incendi sviluppatosi nella zona Playa di Catania), si è propagato alle aree limitrofe verso sud e verso est, in ciò favorito dalla mancata pulitura - entro il termine del 02 giugno contemplato dall'Ordinanza Sindacale N.12 del 03/05/2019 - dei terreni appresso elencati, per i quali è pertanto in itinere la procedura di sanzionamento prevista da tale ordinanza:

- F.8 p.lle 643-101	(Consoli - Uttero - Carbonaro)
- F.8 p.lle 679-680-105-106-107	(Rapisarda - Rapisarda - Rapisarda)
- F.8 p.la 104	(Zappalà)

I verbalizzanti
Comm.rio Di Grazia Nunzio
Isp.Capo Sturiale M.Catena



Direzione Provinciale di Catania Ufficio Provinciale - Territorio - Direttore DOMENICO LODATO
 Via tel. esente per fini istituzionali

Particella: 679

Comune: MASCALIA
 Foglio: 8

Scala originale: 1:2000
 Dimensione cornice: 504.000 x 378.000 metri

16-Lug-2019 11:0:17
 Prot. n. 188048/2019



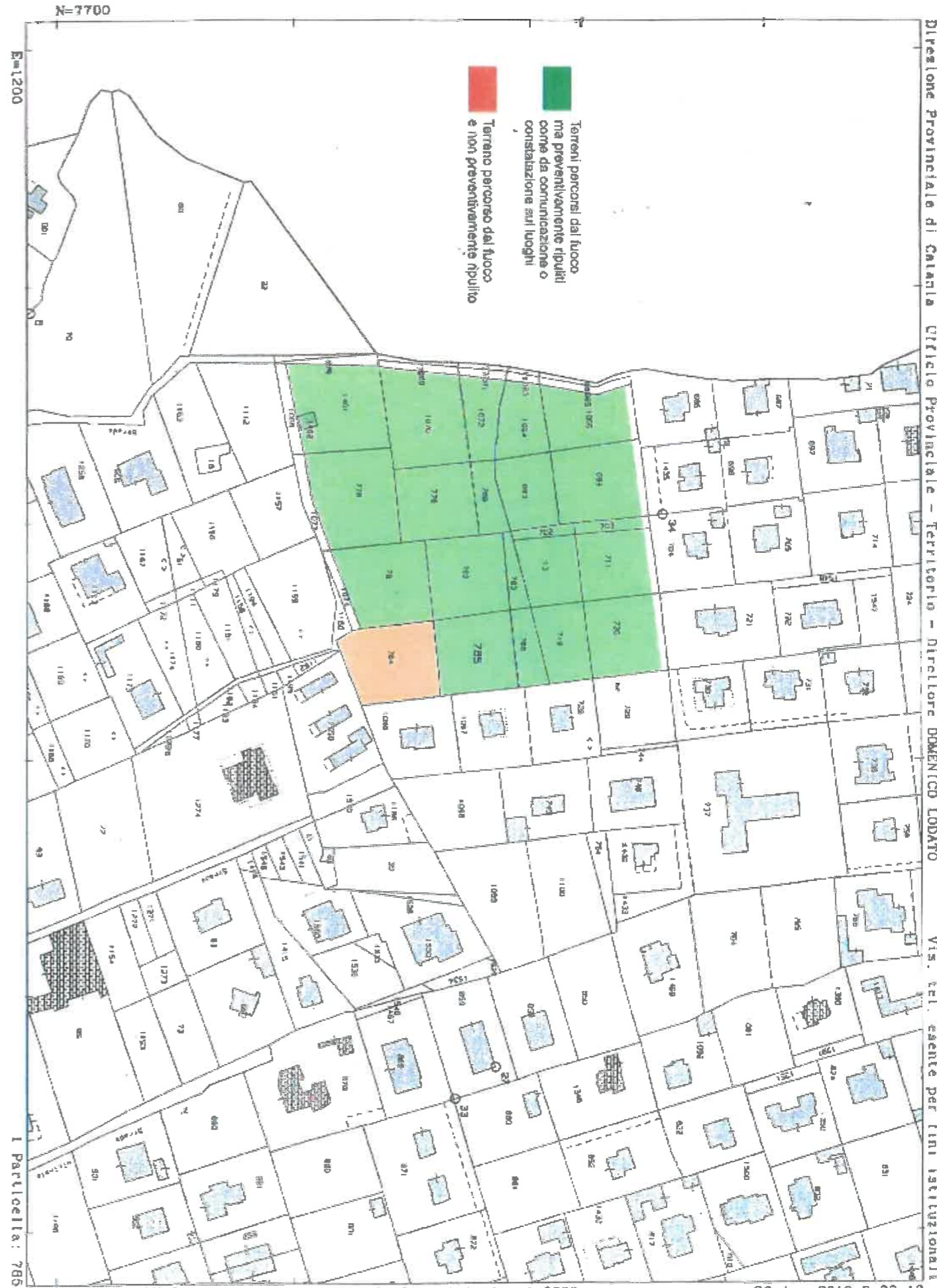
VERBALE DI RICOGNIZIONE DEI LUOGHI
OGGETTO DELL'INCENDIO del 10/07/2019
 Località Via C.Colombo - Via M.Polo

Addì 26 agosto 2019, alle ore 10.00 circa, i sottoscritti Comm.rio Di Grazia Nunzio e Isp.Capo Sturiale Maria Catena, nell'ambito dell'attività inerente la "Campagna Antincendio 2019", segnatamente al fine di procedere al sanzionamento dei proprietari delle aree interessate dall'incendio occorso in data 10/07/2019 in località Via C.Colombo / Via M.Polo, si sono recati sui luoghi predetti, definiti ad ovest dalla Via C.Colombo, a nord dalla Via M.Polo, ad est da terreni confinanti con abitazioni fronteggianti la Via Caboto e a sud con altre proprietà (tra cui lo stabilimento "Propangas"), ed ivi, col supporto di aggiornate planimetrie catastali (v.allegato), hanno potuto constatare che l'incendio - del quale non è stato possibile individuare compiutamente le cause e il punto di origine - ha interessato un vasto appezzamento di terreno per lo più sciaroso, ma preventivamente bonificato con "viali tagliafuoco" (come da comunicazione agli atti della proprietaria, e come si è potuto agevolmente constatare sul posto con supporto di rilievo fotografico), nonché - e assai più marcatamente - un ulteriore terreno posto a sud/est di tale appezzamento (ovvero la p.Ila 784) evidentemente non ripulito ai fini antincendio (peraltro non risultando alcuna comunicazione in merito), specialmente lungo il confine con le abitazione su Via Caboto, lambite dal fuoco sviluppatosi in tale area, per la cui mancata bonifica è pertanto in itinere la procedura di sanzionamento prevista dall'Ordinanza Sindacale N.12 del 03/05/2019:

F.15	- P.Ile 694, 702, 703, 711, 720, 719, 786, 785 ed altre	Giuffrida Francesca	(adempimento pulitura del 08/07/19)
	- P.Ila 784	Maglia Pasquale Carmelo	(nessuna comunicaz. adempimenti)



I verbalizzanti
 Comm.rio Di Grazia Nunzio
 Isp.Capo Sturiale M.Catena



N=7700
E=1200

I Particella: 785



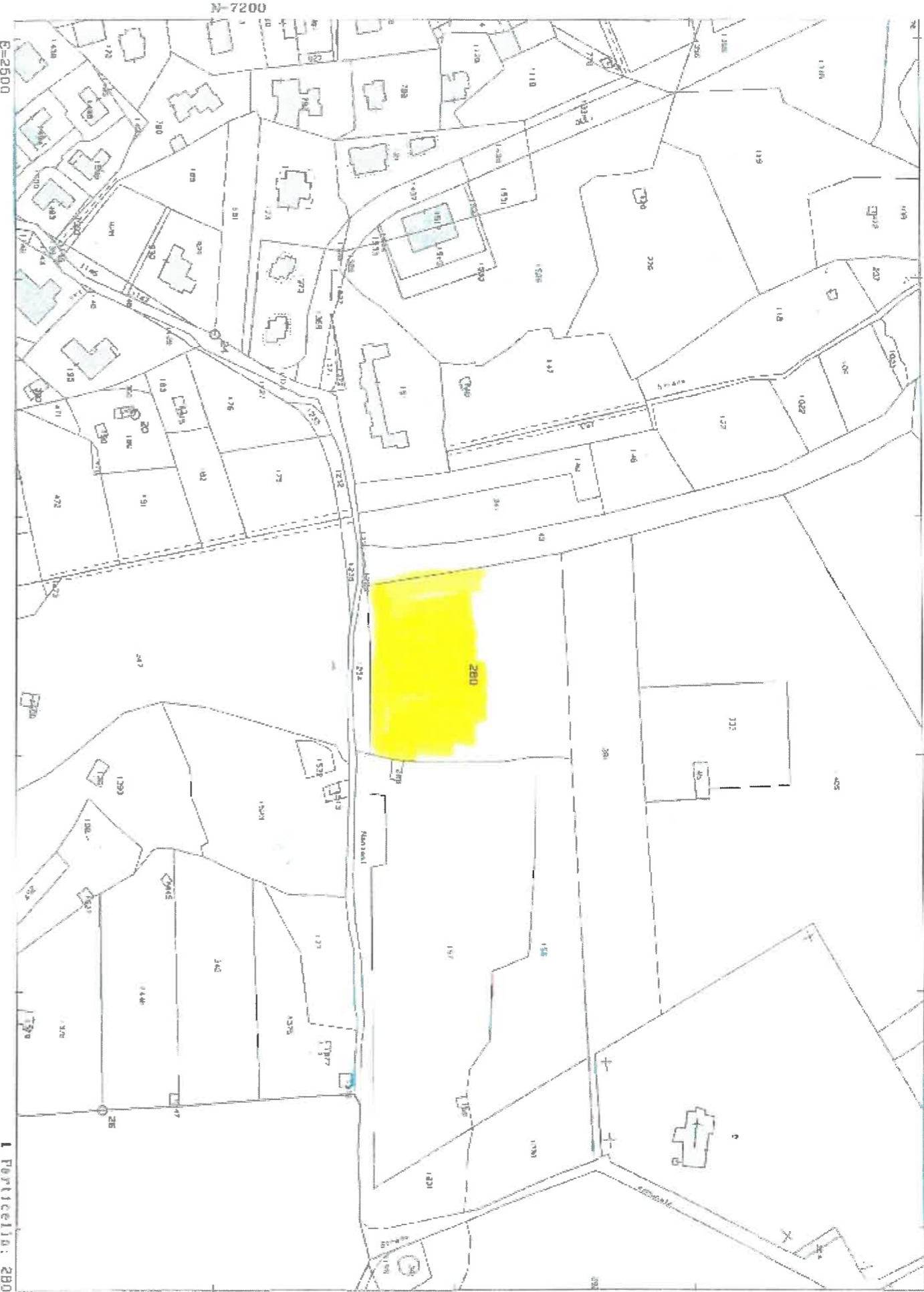
VERBALE DI RICOGNIZIONE DEI LUOGHI
OGGETTO DELL'INCENDIO del 10-11/08/2019
Località Via Acque Munzone

Addì 19 agosto 2019, alle ore 10.00 circa, i sottoscritti Comm.rio Di Grazia Nunzio e Isp.Capò Sturiale Maria Catena, nell'ambito dell'attività inerente la "Campagna Antincendio 2019", segnatamente al fine di procedere all'eventuale sanzionamento dei proprietari delle aree interessate dall'incendio occorso in data 10/08/2019 (con ripresa in data 11/08/19) in località Via Acque Munzone, si sono recati sui luoghi predetti ed ivi, col supporto di aggiornata planimetria catastale (v.allegato), hanno potuto constatare che l'incendio ha interessato un appezzamento di terreno posto a nord di Via Acque Munzone (censito in catasto nel F. 19 p.lla 280) caratterizzato dalla presenza di alberi di agrumi e ulivo in apparente stato di abbandono e risultato non preventivamente bonificato ai fini antincendio *(peraltro non risultando agli atti alcuna comunicazione in merito, atteso che una comunicazione della ditta proprietaria riguarda terreni limitrofi e vicini e non quello in questione)* come da chiare tracce rilevate sui luoghi (abbondante cenere da bruciatura di arbusti ed erbacce, giusto rilievo fotografico effettuato), cosicché l'incendio - innescatosi per cause non accertate - ha interessato anche diversi alberi di agrumi e di ulivo, e di questi particolarmente quelli posti lungo il confine ovest, estendendosi persino a quelli della limitrofa proprietà.
Per tale mancata pulizia è pertanto in itinere la procedura di sanzionamento prevista dall'Ordinanza Sindacale N.12 del 03/05/2019.

F.19	- P.lla 280	Eredi Rapisardi Matteo	(nessuna comunicaz. adempimenti)
------	-------------	------------------------	----------------------------------



I verbalizzanti
Comm.rio Di Grazia Nunzio
Isp.Capò Sturiale M.Catena



N-7200

E-2600



VERBALE DI RICOGNIZIONE DEI LUOGHI
OGGETTO DELL'INCENDIO del 04/08/2019
Località Via S.Chiera

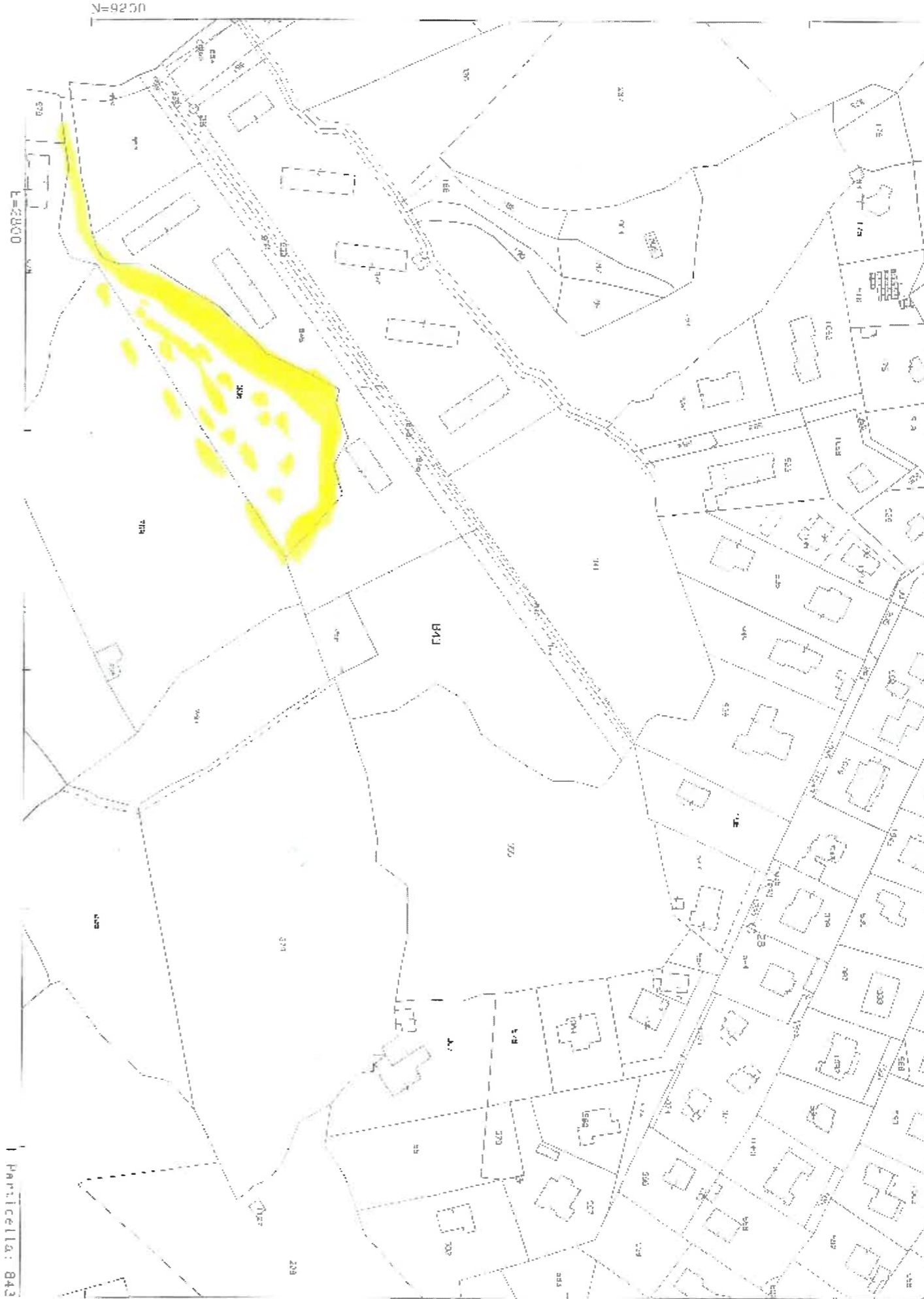
Addì 19 agosto 2019, alle ore 10.30 circa, i sottoscritti Comm.rio Di Grazia Nunzio e Isp.Capo Sturiale Maria Catena, nell'ambito dell'attività inerente la "Campagna Antincendio 2019", segnatamente al fine di procedere all'eventuale sanzionamento dei proprietari delle aree interessate dall'incendio occorso in data 04/08/2019 in località Via S.Chiera, si sono recati sui luoghi predetti ed ivi, col supporto di aggiornata planimetria catastale (v.allegato), hanno potuto constatare che l'incendio ha interessato un appezzamento di terreno posto a sud di Via S.Chiera (censito in catasto nel F. 12 p.lla 906) e benché l'area risultasse efficacemente ripulita ai fini antincendio (peraltro come da comunicazione prot. N. 16583 del 24/05/19), l'incendio comunque propagatosi ha interessato, anziché estinguersi, proprio la descritta vegetazione lungo il confine, evidentemente non efficacemente sfoltita come dovevasi, propagandosi a quella delle proprietà ivi allocate, tanto da richiedere l'intervento dei VV.F.. Il tutto come da constatazioni e da rilievi fotografici all'uopo eseguiti.

Per la mancata manutenzione della vegetazione incendiata è pertanto in itinere la procedura di sanzionamento prevista dall'Ordinanza Sindacale N.12 del 03/05/2019.

F.12	- P.lla 906	Eredi Rapisardi Matteo
------	-------------	------------------------



I verbalizzanti
Comm.rio Di Grazia Nunzio
Isp.Capo Sturiale M.Catena



N=9250

L=2800

Particella: 843

Comune: MARCALICIA
Foglio: 12

Scala originale 1:2000
Dimensioni cornice: 504.000 x 378.000 metri

19-ago-2019 12:55:40
Prot. n. T63251/2019